








# COMUNE DI FOSSACESIA

Prov. di Chieti

## PLANIMETRIA GENERALE 1:25.000

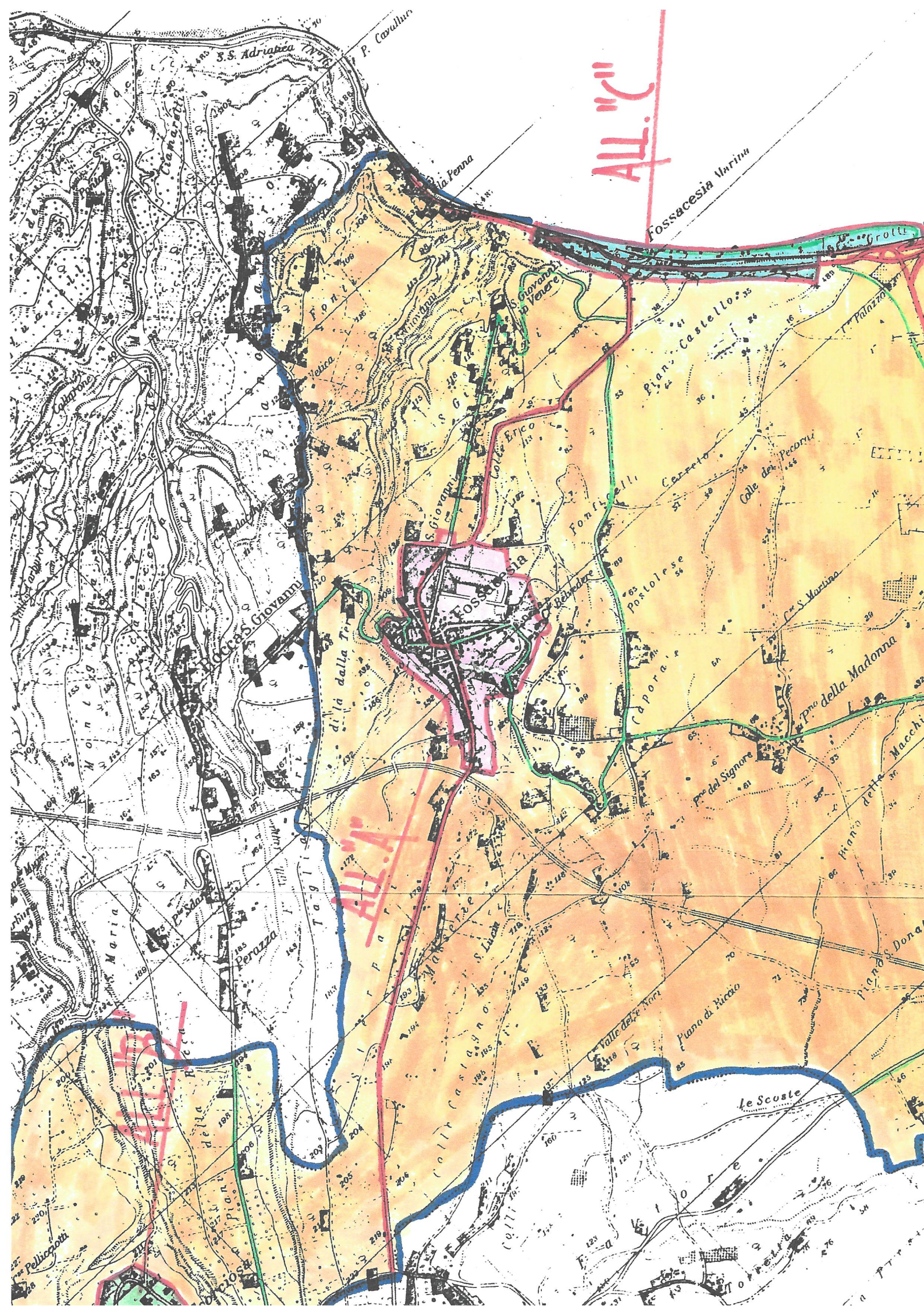
OGGETTO: Classificazione delle aree ai fini dell'applicazione della tassa per l'occupazione di spazi ed aree pubbliche.-

### LEGENDA:

-  Confini del territorio Comunale
-  Centro Abitato Fossacesia Capoluogo All. "A"
-  Centro Abitato Scorciosa All. "B"
-  Centro Abitato Marina All. "C"
-  Zone Periferiche Esterne
-  Strade Statali
-  Strade Provinciali







ALTA

ALTA

ALTA

S.S. Adriatica

P. Cavalieri

Fossacesia Marina

Fossacesia

Costa S. Giovanni

Maria

Perazza

Tagliata

Castelle

S. Lucia

Valle delle Torri

Piano di Niccio

le Scoste

Piano di Donna

Macchi

Piano Castello

Colle del Pecora

Colle S. Martino

Colle della Madonna

S. Giovanni in Venere

Colle Enrico

Colle Bevedere

Colle Postolise

Colle S. Maria

Pellucola

Piano della

Piano della

Piano della

Piano della

Piano della

Piano della

Piano della

Piano della

Piano della

Piano della



# COMUNE DI FOSSACESIA

Prov. di Chieti

## PLANIMETRIA DEL CENTRO ABITATO FOSSACESIA CAPOLUOGO ALL. "A" 1:5.000

**OGGETTO:** Classificazione delle aree ai fini dell'applicazione della tassa per l'occupazione di spazi ed aree pubbliche.-

### LEGENDA:

 Centro Abitato Fossacesia Capoluogo All. "A"

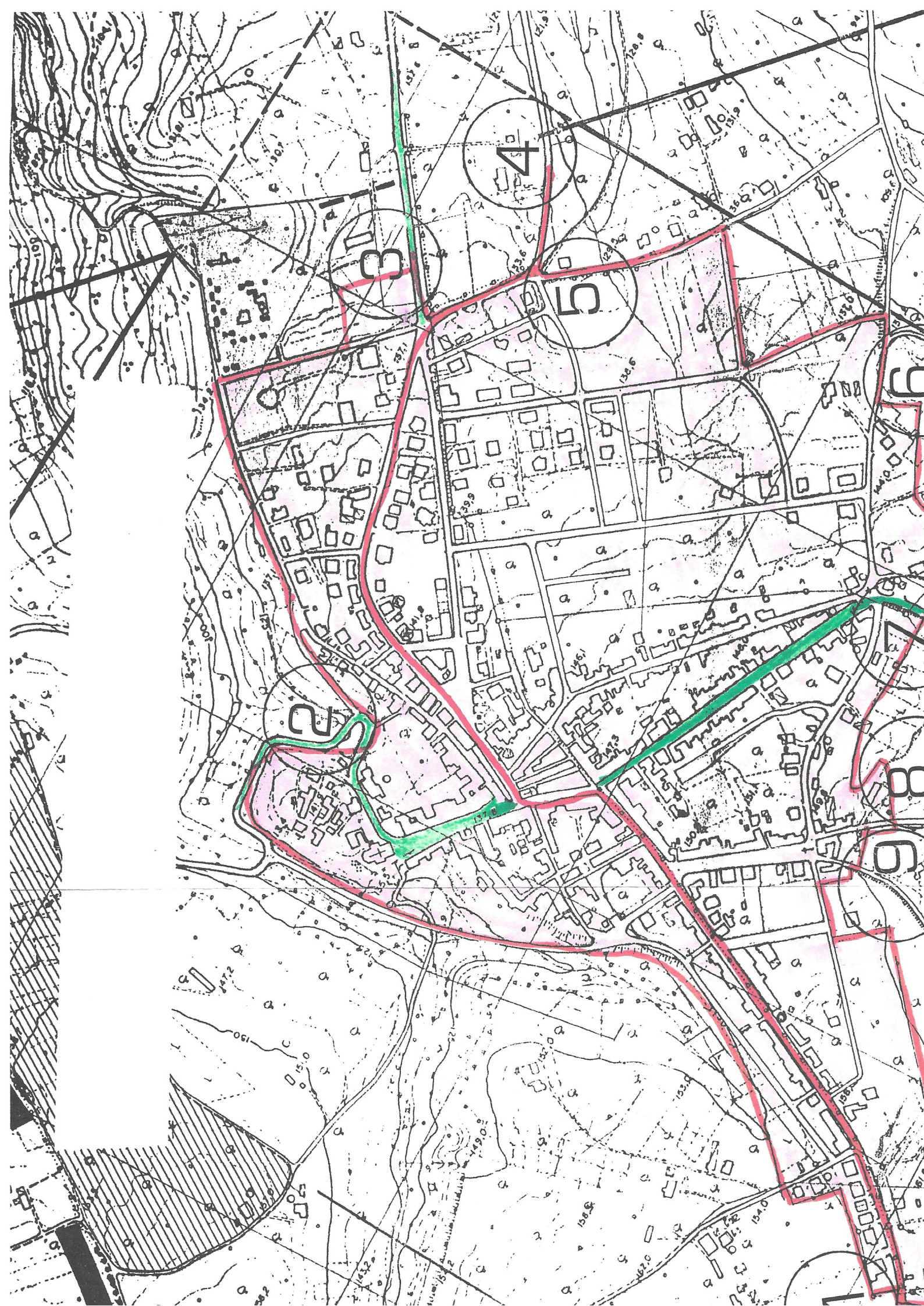
 Strade Statali

 Strade Provinciali

- 1) Via Lanciano
- 2) Via S.P. ex S.S.16 per Rocca San Giovanni
- 3) Via S.P. San Giovanni
- 4) Via Marina (S.S. 524 Est)
- 5) Via Colle dell'Erco
- 6) Via Fonticelli
- 7) Via S.P. ex S.S.16 per il Sangro
- 8) Via Cozzonello
- 9) Via Fonte delle Cave









# COMUNE DI FOSSACESIA

Prov. di Chieti

## PLANIMETRIA DEL CENTRO ABITATO SCORCIOSA ALL. "B" 1:5.000

OGGETTO: Classificazione delle aree ai fini dell'applicazione della tassa per l'occupazione di spazi ed aree pubbliche.-

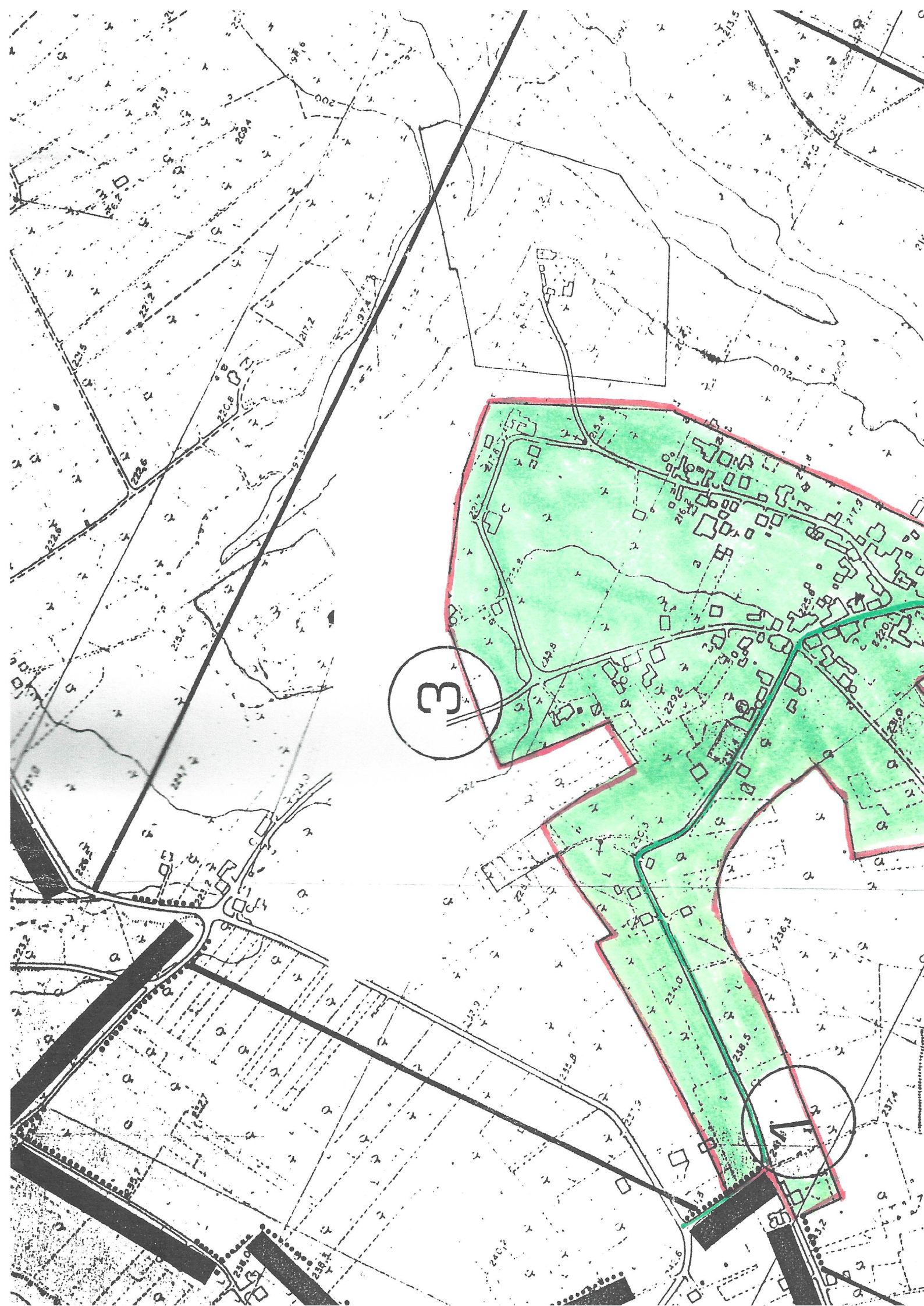
### LEGENDA:

 Centro Abitato Scorciosa All. "B"

 Strade Statali

 Strade Provinciali

- 1) Via Canapari (Strada P.le)
- 2) Via San Carlo (Strada P.le)
- 3) Via Mandrelli (Strada P.le)



3

2



# COMUNE DI FOSSACESIA

Prov. di Chieti

## PLANIMETRIA DEL CENTRO ABITATO MARINA ALL. "C" 1:5.000

OGGETTO: Classificazione delle aree ai fini dell'applicazione della tassa per l'occupazione di spazi ed aree pubbliche.-

### LEGENDA:

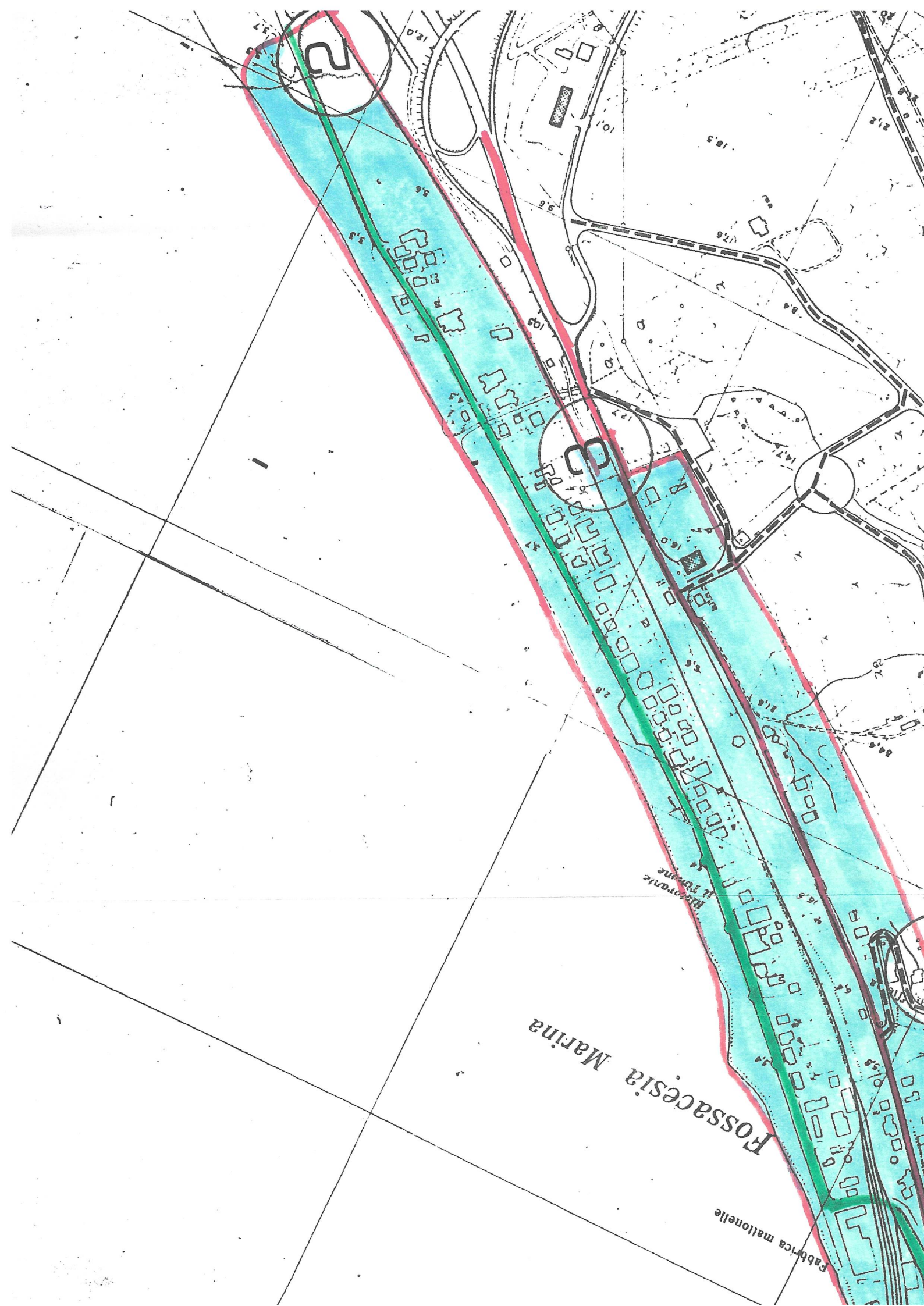
 Centro Abitato Marina All. "C"

 Strade Statali

 Strade Provinciali

- 1) Via SS 16 Adriatica Nord
- 2) Via S.P. Lungomare
- 3) Via SS 16 Adriatica Sud
- 4) Via Levante





2

3

Fossacesia Marina

Fabbrica maitonelle